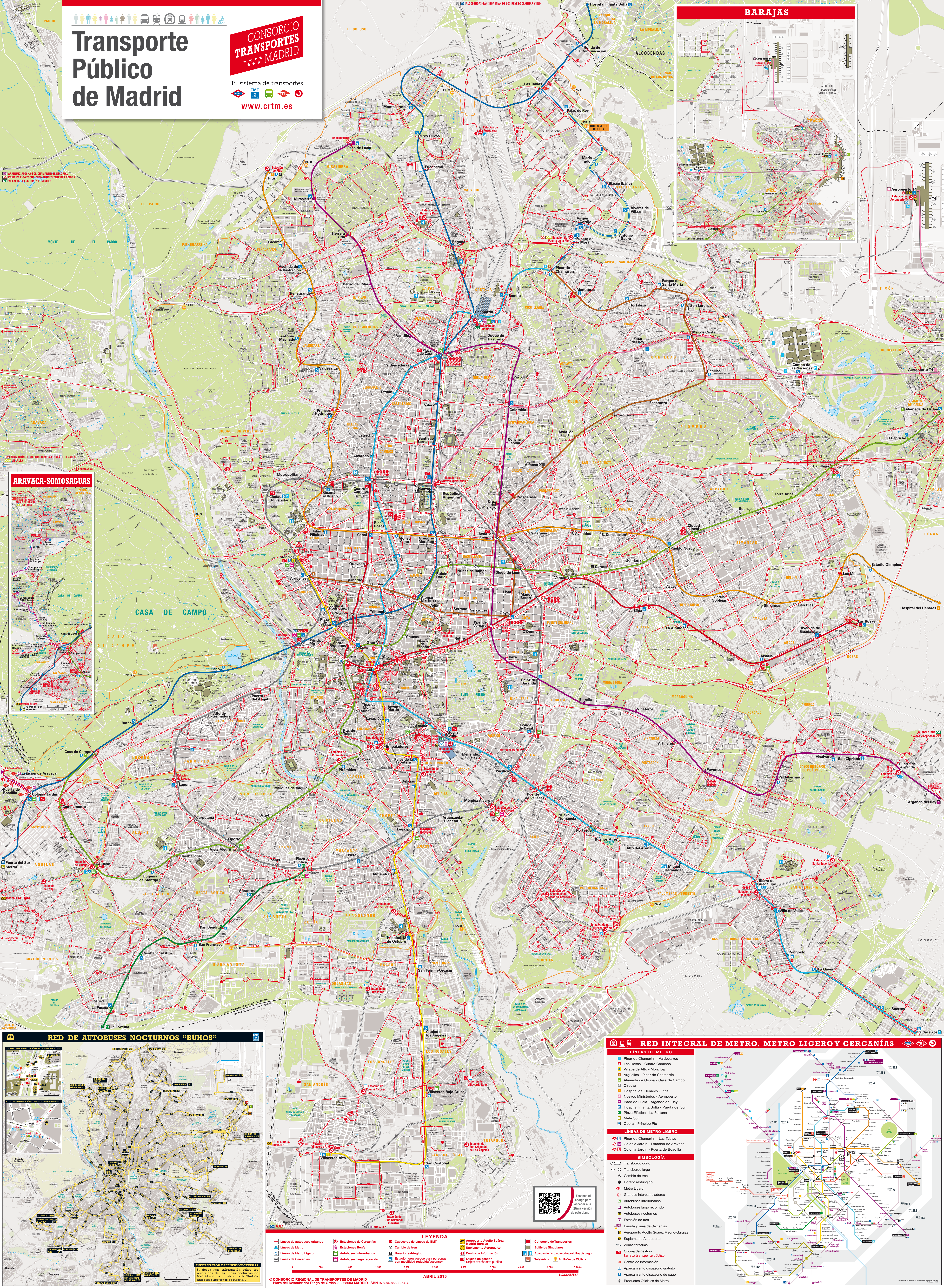
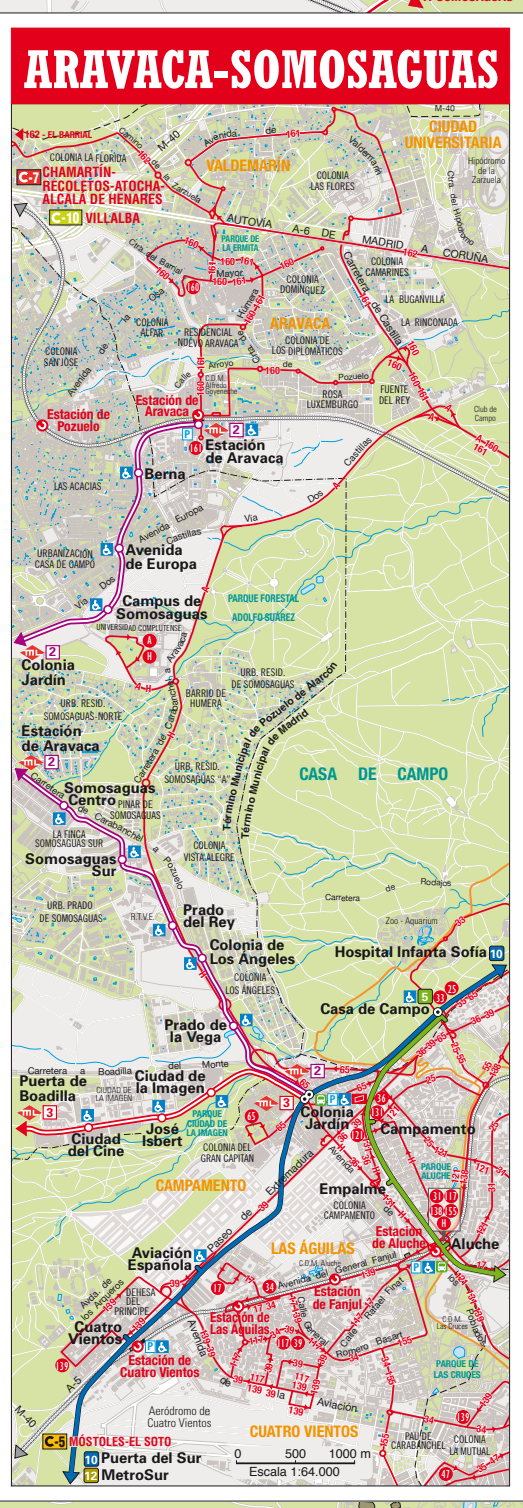
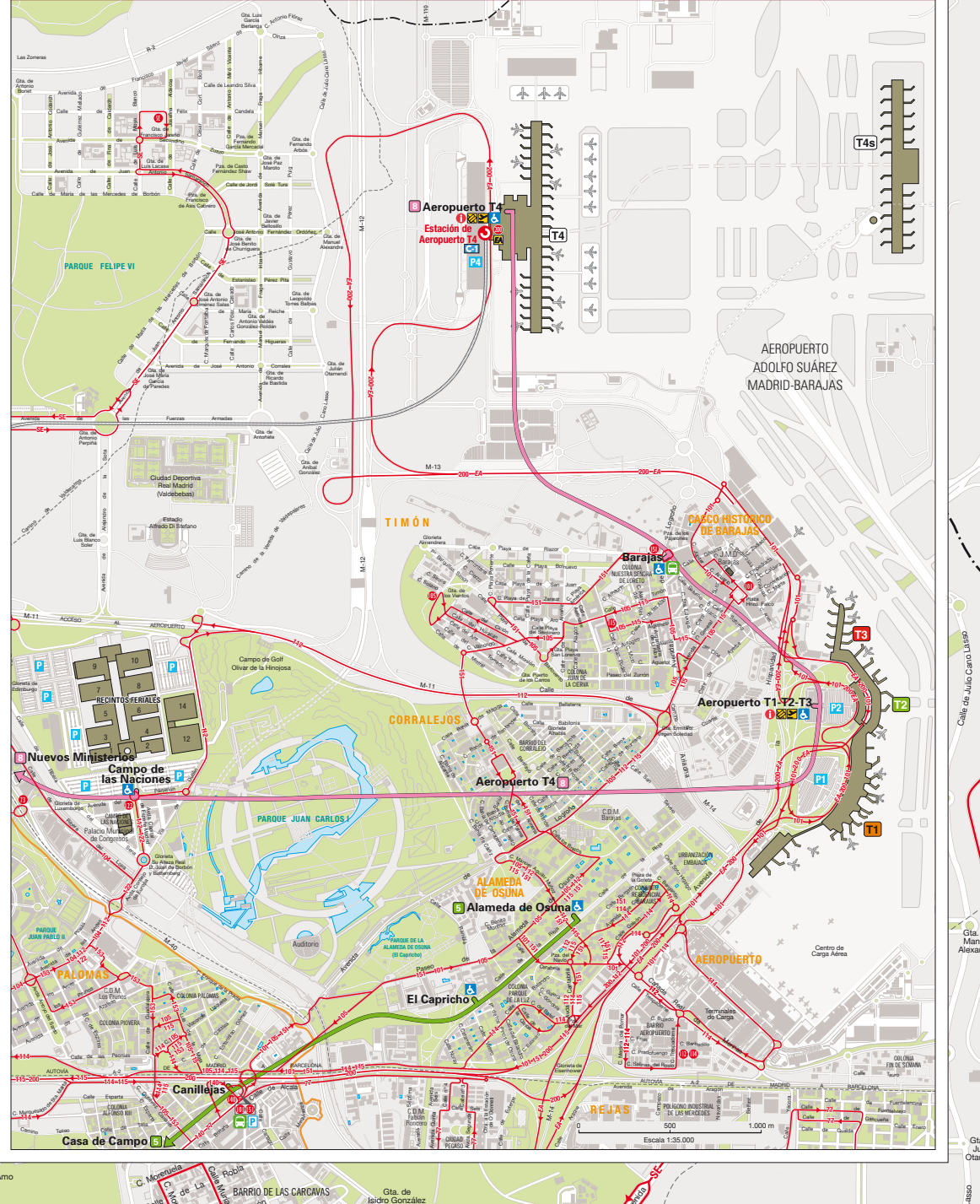


Transporte Público de Madrid

CONSORCIO TRANSPORTES MADRID

Tu sistema de transportes
www.crtm.es

BARAJAS



RED DE AUTOBUSES NOCTURNOS "BÚHOS"

INFORMACIÓN DE LÍNEAS NOCTURNAS
El diseño más actualizado sobre los recorridos de las líneas nocturnas de Madrid aparece en el plano de la "Red de Autobuses Nocturnos de Madrid".

LEYENDA

— Líneas de autobuses urbanos	● Estaciones de Cercanías	● Cabeceras de Líneas de EMT	● Aeropuerto Adolfo Suárez	● Consorcio de Transportes
— Líneas de Metro	● Estaciones Puente	● Cambio de tren	● Suplemento Aeropuerto	● Edificios Singulares
— Líneas de Metro Ligero	● Autobuses interurbanos	● Horario restringido	● Centro de Información	● Aparcamiento disuasorio gratuito de pago
— Líneas de Cercanías	● Autobuses largo recorrido	● Estación con acceso para personas con movilidad reducida/accesor	● Oficina de gestión	● Estación de Metro
			● Oficina de gestión tarjeta transporte público	● Estación de Cercanías
			● Centro de Información	● Estación de Cercanías
			● Aparcamiento disuasorio gratuito	● Estación de Cercanías
			● Aparcamiento disuasorio de pago	● Estación de Cercanías
			● Productos Oficiales de Metro	● Estación de Cercanías

RED INTEGRAL DE METRO, METRO LIGERO Y CERCANÍAS

LÍNEAS DE METRO

- Pinar de Chamartín - Valdecarros
- Las Rosas - Cuatro Caminos
- Villaverde Alto - Móstoles
- Argüelles - Pinar de Chamartín
- Alameda de Osuna - Casa de Campo
- Circular
- Hospital del Henares - Pitis
- Nuevo Ministerios - Aeropuerto
- Paco de Lucía - Arganda del Rey
- Hospital Infanta Sofía - Puerta del Sur
- Plaza Elíptica - La Fortuna
- Matadero
- Ópera - Príncipe Pío

LÍNEAS DE METRO LIGERO

- Pinar de Chamartín - Las Tablas
- Colonia Jardín - Estación de Aravaca
- Colonia Jardín - Puerta de Boadilla

SIMBOLOGÍA

- Transbordador corto
- Transbordador largo
- Cambio de tren
- Horario restringido
- Metro Ligero
- Grandes Interconexiones
- Autobuses interurbanos
- Autobuses largo recorrido
- Autobuses nocturnos
- Estación de tren
- Parada y línea de Cercanías
- Aeropuerto Adolfo Suárez Madrid-Barajas
- Aeropuerto Aeropuerto
- Zonas tarifarias
- Oficina de gestión tarjeta transporte público
- Centro de Información
- Aparcamiento disuasorio gratuito
- Aparcamiento disuasorio de pago
- Productos Oficiales de Metro